

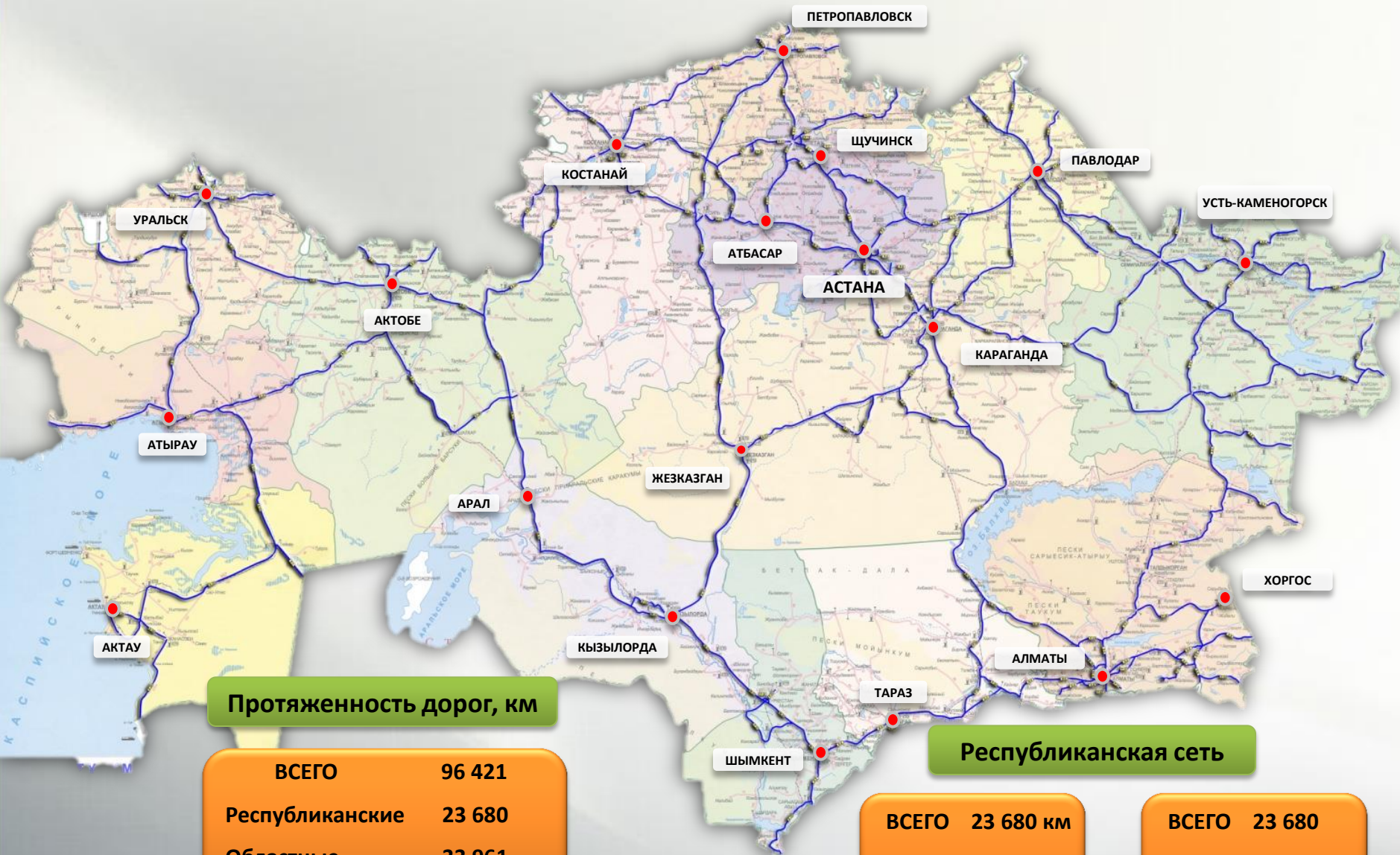
Безопасность дорожного движения



Министерство по инвестициям
и развитию РК



СЕТЬ АВТОМОБИЛЬНЫХ ДОРОГ РЕСПУБЛИКИ КАЗАХСТАН



Протяженность дорог, км

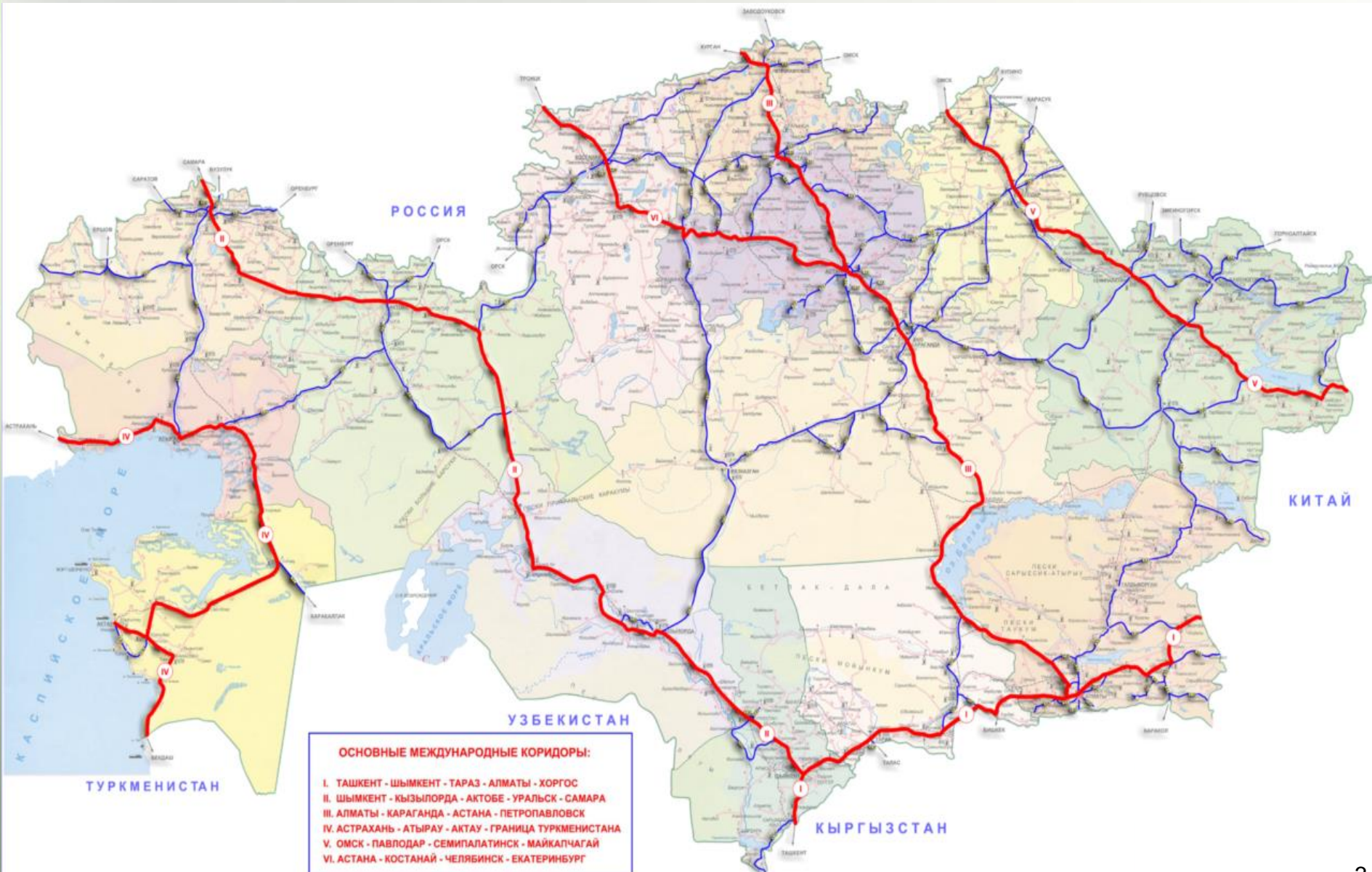
ВСЕГО	96 421
Республиканские	23 680
Областные	33 961
Районные	38 780

Республиканская сеть

ВСЕГО	23 680 км
I и II	6 571 км
III и IV	17 109 км

ВСЕГО	23 680
мосты	1 250 шт.
трубы	14 129 шт.

Основные 6 международных коридоров



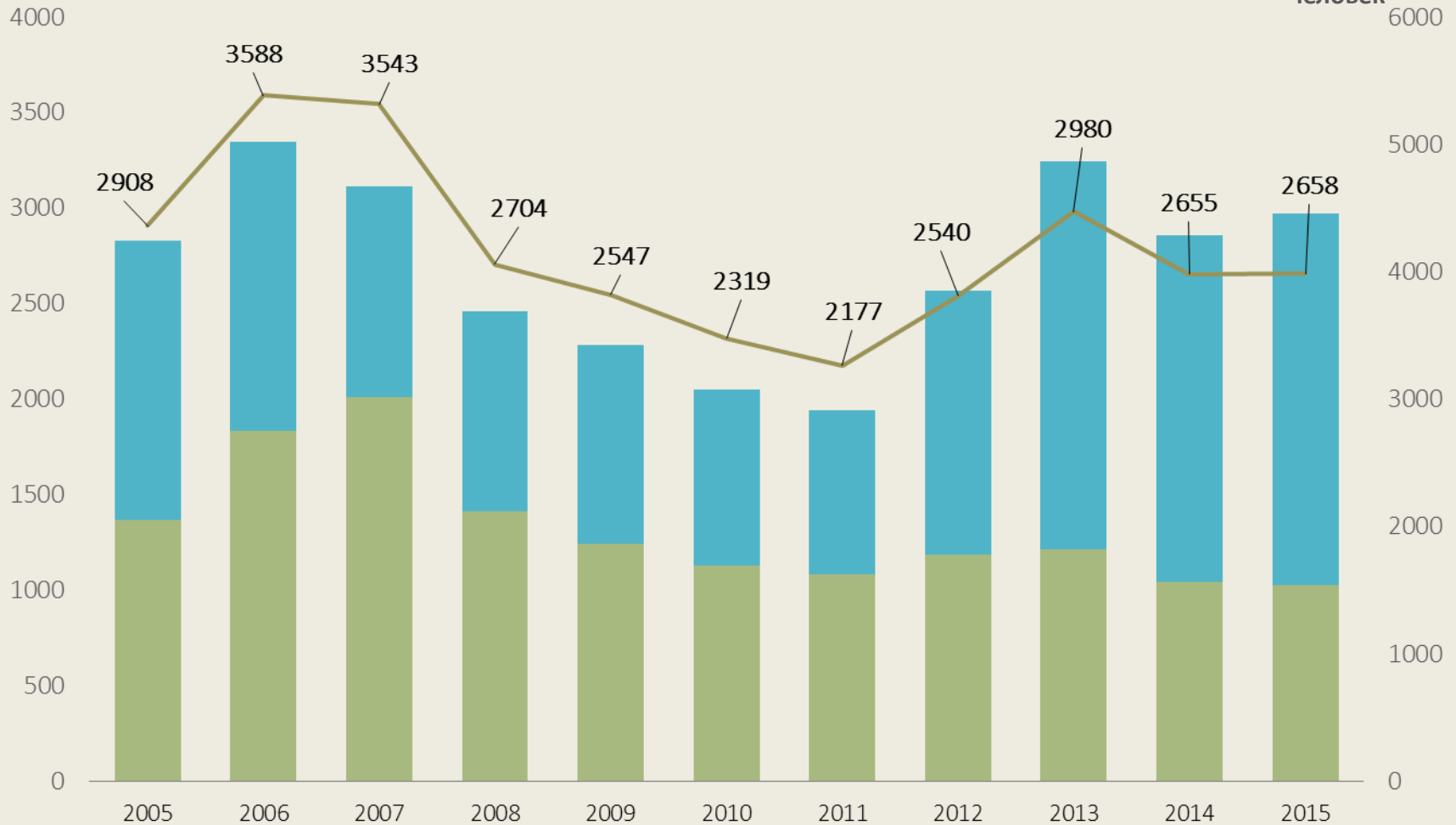
ПРИОРИТЕТНЫЕ НАПРАВЛЕНИЯ



Динамика ДТП на автомобильных дорогах

погибшие, человек

раненые,
человек



- Количество раненых - всего, человек
- Количество погибших - всего, человек
- Количество ДТП - всего, единиц

Виды ДТП за 2015 года, %

✓ столкновение	43
✓ опрокидывание	29
✓ наезд на пешехода	16
✓ наезд на препятствие	11
✓ иные виды	1

I полугодие 2016 года

10 %



ДТП

35 %



СМЕРТНОСТЬ

16 %



РАНЕНИЯ

Причины ДТП: Нарушение ПДД – 97,1 %
переутомление водителей и неисправность ТС – 2,9 %

БЕЗОПАСНОСТЬ ДОРОЖНОГО ДВИЖЕНИЯ

до 2020 года

- перевод 5 тыс. км дорог в I-ю категорию
- перевод 7,2 тыс. км дорог во II-ю категорию
- устройство крутизны откосов 1:4
- строительство обходов крупных населенных пунктов

Принимаемые меры

- Нанесение осевой и горизонтальной разметки, в том числе «шумовая - поперечная»
- Устройство надземных пешеходных переходов
- Установка дополнительных дорожных знаков
- Внедрение интеллектуальной транспортной системы



Снижение количества:

- ❖ нарушений ПДД
- ❖ ДТП в среднем на 30%

Благодарю за внимание



**Министерство по инвестициям
и развитию РК**

